



ROMÂNIA
JUDEȚUL GALAȚI
UNITATEA ADMINISTRATIV
TERITORIALĂ
COMUNA COROD
CONSILIUL LOCAL

Comuna Corod,
str. Ștefan Cel Mare, nr. 258
județul Galați,
CP807080,
Tel: 0236.864006,
Fax: 0236.864002
e-mail: corod@gl.e-adm.ro

HOTĂRÂREA nr. 25
din 31.03.2023

Privind: atestarea apartenenței la domeniul privat al comunei Corod a unor suprafețe de teren situate în intravilanul comunei Corod

Initiator : Tenie Dumitru, primarul comunei Corod , județul Galați;
Nr. și data depunerii proiectului de hotărâre: 4682/30.03.2023

Luând act de :

- Referatul de aprobare nr. 4682/30.03.2023 prin care se propune atestarea apartenenței la domeniul privat al comunei Corod a unei suprafețe de teren situate în intravilanul comunei Corod;
- Raportul de specialitate al Compartimentului Registru Agricol, Fond Funciar și Cadastru, înregistrat sub nr. 4683/30.03.2023;
- Rapoartele de avizare ale Comisiilor de specialitate nr. 1 și 3 din cadrul Consiliului Local Corod;

Având în vedere temeiurile juridice, respectiv prevederile :

- Legea nr. 7/1996 a cadastrului și publicității imobiliare republicată, cu modificările și completările ulterioare;
- art. 129, alin. (2), lit. c, art. 354, art. 355 din O.U.G. nr. 57/2019 privind Codul Administrativ.

În baza art. 139, alin. 2 art. 196, alin. 1, lit. "a" din Ordonanța de Urgență nr. 57 din 3 iulie 2019 privind Codul administrativ;

HOTĂRĂȘTE:

Art.1. Se atestă apartenența la domeniul privat al comunei Corod a suprafeței de 4841 m.p. teren, situat în CV 8, P 12-LOT 1 și a suprafeței de 1456 m.p. teren, situat în CV 8, P 12-LOT 2 situate în intravilanul comunei Corod, neînscrise în C.F, identificate prin planurile de amplasament și delimitare a imobilului prevazute în anexa 1 și anexa 2, parte integrantă la prezenta.


Art.2. Cu ducerea la îndeplinire a prezentei se însărcinează Primarul comunei Corod prin compartimentele de specialitate.

Art.3. Secretarul general al comunei Corod asigură comunicarea prezentei hotărâri prin Compartimentul Relații cu Publicul și Arhivă.

PRESEDINTE DE ȘEDINȚĂ,



Contrasemnează
Secretar general
Gabriel Ciprian PRODEA

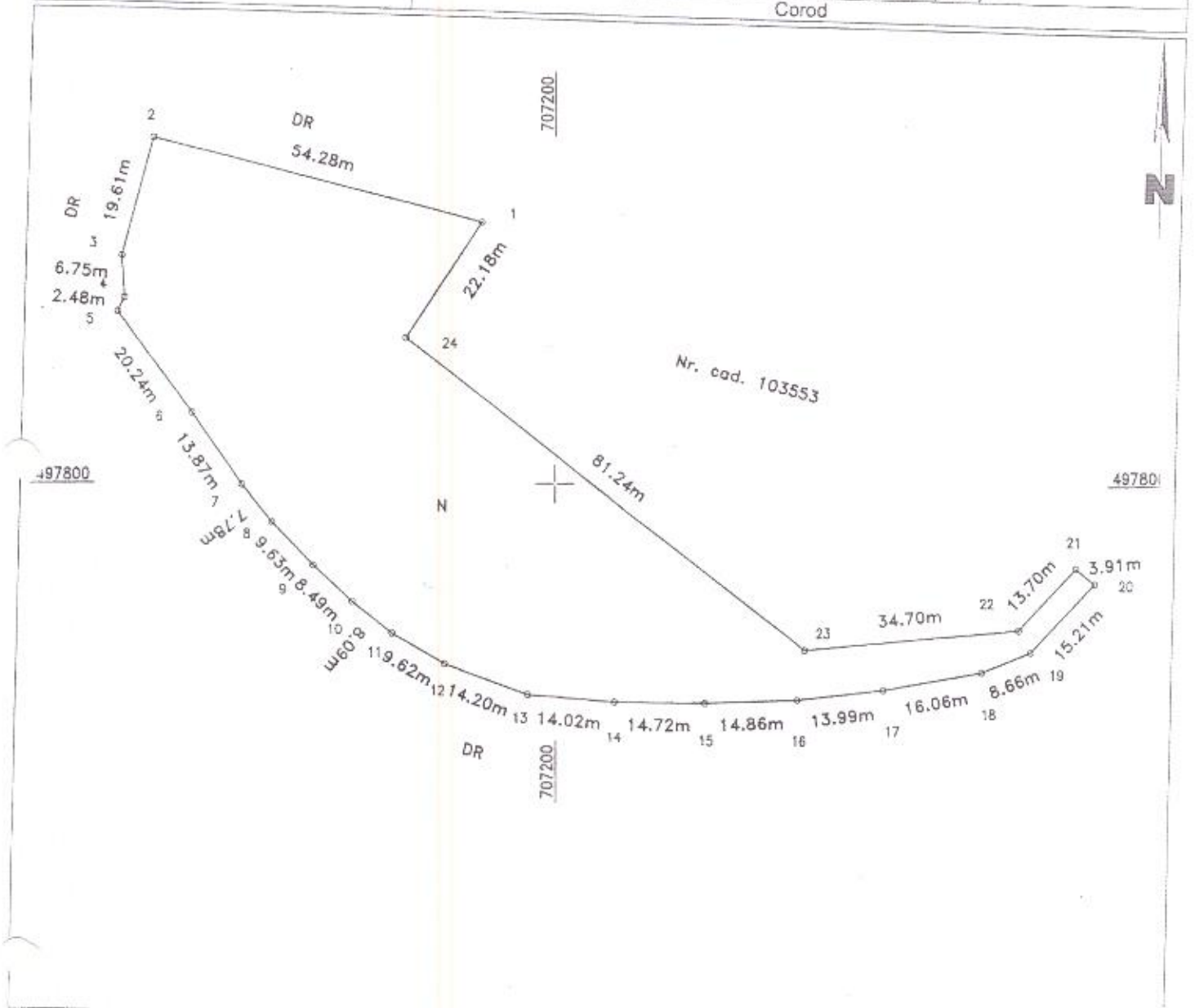


Plan de amplasament si delimitare a imobilului

Scara 1:1000

Anexa 1.30 la Regulament

Nr.cadastral	Suprafata masurata a imobilului (mp)	Adresa imobilului
	4841	
Nr. carte funciara		Intravilan Bratulesti, Cv 8 P 12, UAT Corod judet GALATI
		Unitatea Administrativ Teritoriala (UAT)
		Corod



A. Date referitoare la teren

Nr. parcela	Categorie de folosinta	Suprafata (mp)	Mentiuni
1	N	4841	
TOTAL		4841	

B. Date referitoare la constructii

Cod constr.	Destinatia	Suprafata construita la sol (mp)	Suprafata desfasurata (mp)	Mentiuni
TOTAL				

Suprafata totala masurata a imobilului = 4841 mp

Executant PFA POPA GRIGORE

(nume, prenume)

autorizatie categoria B/C seria RO-GL-F nr. 0041

Confirm executarea masuratorilor la teren, corectitudinea intocmirii documentatiei cadastrale si corespondenta acestuia cu realitatea din teren.

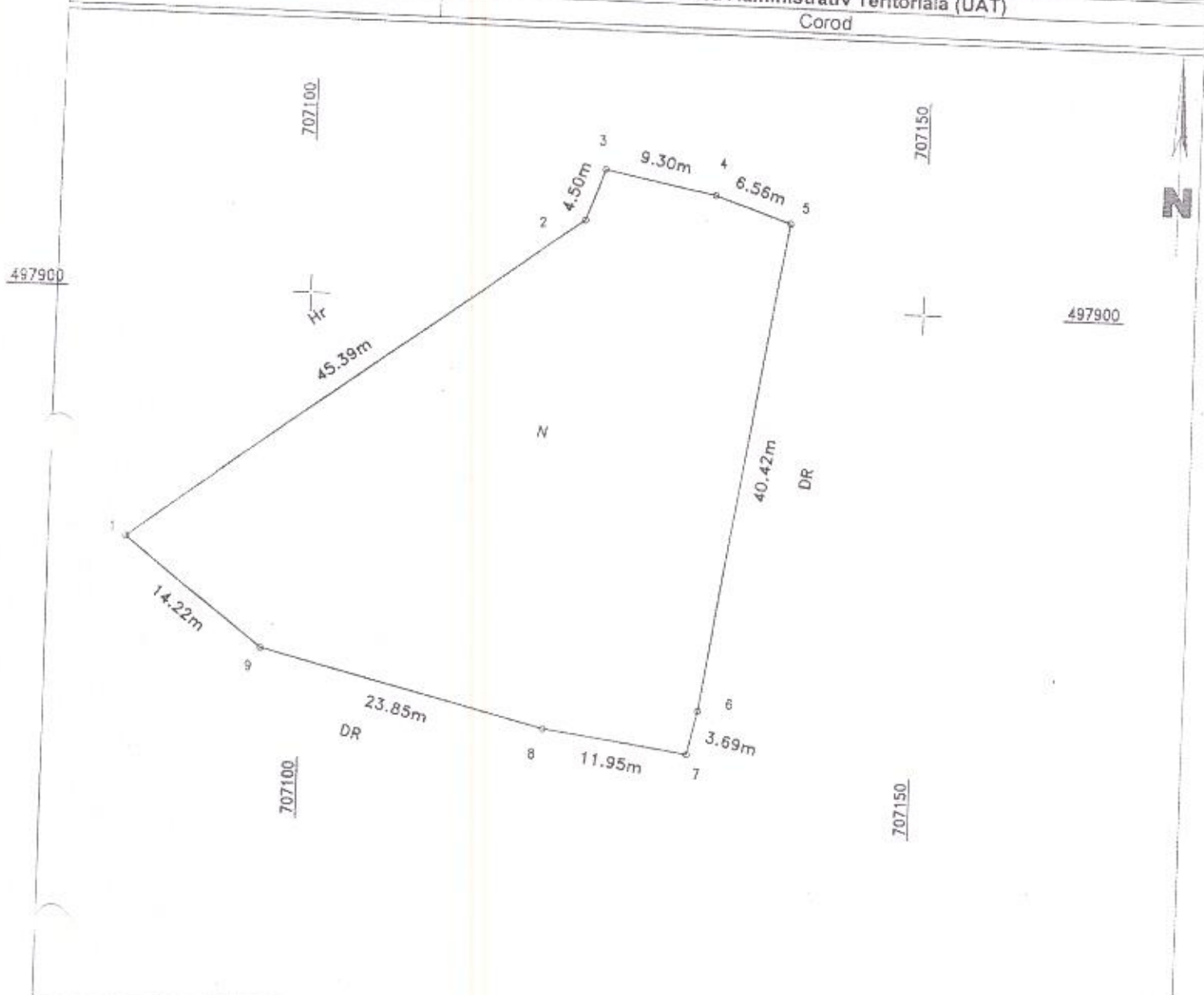
Semnatura si stampila

Plan de amplasament si delimitare a imobilului

Anexa 1.35 la regulament

Scara 1:500

Nr.cadastral	Suprafata masurata a imobilului (mp)	Adresa imobilului
	1456	
Nr. carte funciara	Intravilan: Bratulesti Cv 8 P12 UAT Corod, judet GALATI	
	Unitatea Administrativ Teritoriala (UAT)	
	Corod	



A. Date referitoare la teren

Nr. parcela	Categorie de folosinta	Suprafata (mp)	Mentiuni
1	N	1456	
TOTAL		1456	

B. Date referitoare la constructii

Cod constr.	Destinatia	Suprafata construita la sol (mp)	Suprafata desfasurata (mp)	Mentiuni
TOTAL				

Suprafata totala masurata a imobilului = 1456 mp

Executant PFA POPA GRIGORE

(nume, prenume)

autorizatie categoria B/C seria RO-GL-F. nr. 0041

Confirm executarea masuratorilor la teren, corectitudinea intocmirii documentatiei cadastrale si corespondenta acestora cu realitatea din teren.

Semnatura si stampila