



ROMÂNIA  
JUDEȚUL GALAȚI  
UNITATEA ADMINISTRATIV  
TERITORIALĂ  
COMUNA COROD  
CONSILIUL LOCAL

Comuna Corod,  
str. Ștefan Cel Mare,  
nr. 258, județul Galați,  
CP807080,  
Tel:0236.864006,  
Fax:0236.864002  
e-mail:primariacorodgl  
@yahoo.com

HOTĂRÂREA nr.42  
din 26.09.2018

Privind: atestarea apartenenței la domeniul privat al comunei Corod a unor suprafețe de teren situate în intravilanul/extravilanul comunei Corod

Inițiator : Cârjeu Vasile, primarul comunei Corod , județul Galați;

Nr. și data depunerii proiectului de hotărâre: 8189/19.09.2018;

Consiliul Local al comunei Corod, județul Galați, întrunit în ședința ordinară din 26.09.2018

Luând act de :

- Referatul de aprobare nr.8189/19.09.2018 prin care se propune atestarea apartenenței la domeniul privat al comunei Corod a unor suprafețe de teren situate în intravilanul comunei Corod;
  - Raportul de specialitate nr.8190/19.09.2018 al Compartimentului Registru agricol, precum și raportul de inventariere nr.8188 din 19.09.2018;
- Ținând cont de faptul că imobilul nu este cuprins în inventarul bunurilor aparținând domeniului public al comunei Corod, aprobat prin HG nr 611/2010-Anexa 18, nu aparține domeniului public al Statului, nu face obiectul Legilor reparatorii și nu face obiectul unor litigii;
- Raportul de avizare al Comisiilor de specialitate nr.1 și nr. 3 ale Consiliului local al comunei Corod;

Având în vedere temeiurile juridice respectiv , prevederile legale

-art 36 alin.9, și art.119 și art. 121 alin. 1 și 2 din Legea nr.215/2001 privind administrația publică locală, republicată;

În temeiul prevederilor art. 45 alin. alin. (3) și art. 115 alin.( 1) lit. b) din Legea nr. 215/2001, privind administrația publică locală, republicată în 2007, cu modificările și completările ulterioare;

HOTĂRĂȘTE:

Art.1. Se atestă apartenența la domeniul privat al comunei Corod a unor suprafețe de teren, situate în intravilanul/extravilanul comunei Corod, neînscris în C.F, prevăzut în anexa 1 la prezenta, identificat prin planurile topografie, anexa nr.2 la prezenta;

Art.2. Cu ducerea la îndeplinire a prezentei se însărcinează Primarul comunei Corod prin Compartimentul Registru agricol, fond -funciar și Biroul Financiar contabil, Impozite și taxe locale.

Art.3. Secretarul comunei Corod asigură comunicarea prezentei hotărâri prin Compartimentul Relații cu Publicul

PREȘEDINTE DE ȘEDINȚĂ,  
Maricel LUPAȘCĂ



Contrasemnează  
Secretar,  
Cassandra GRECU

Lista

Suprafețelor de teren situate în intravilanul comunei Corod

Nr. Crt.	Identificare teren Tarla/parcela	Localitatea	Suprafața intravilan m.p.	Suprafața Extravilan m.p.
1.	Cv 82 P 16	Corod	358	-
2.	T 64/1 P 615	Corod	-	5254
3.	T22/1 P 133/1	Cărapcești	-	7455

ROMANIA  
JUDEȚUL GALAȚI  
COMUNA COROD  
PRIMAR  
Compartimentul JURIDIC SI  
Compartimentul Registru Agricol,  
fond -funciar  
Nr. 8189/09.09.2018

#### RAPORT DE SPECIALITATE

La proiectul de hotărâre privind atestarea apartenenței la domeniul privat al comunei Corod a unei suprafețe de teren situat în intravilanul comunei Corod

Prezentul raport de specialitate a fost întocmit în conformitate cu prevederile art.44 din Legea nr. 215/23.04.2001 privind administrația publică locală cu modificările și completările ulterioare, republicată.

Având în vedere Circulara nr. 8040/19.12.2012 transmisă de Instituția Prefectului-Județul Galați, pentru inventarierea suprafețelor de teren situate în intravilan/extravilan care, urmează să fie trecute în proprietatea publică sau privată a comunei Corod, am procedat la identificarea acestora.

Imobilul prevăzut mai jos și pentru care s-a realizat planul topografic, urmează să fie trecut în proprietatea privată a comunei Corod. Acesta nu este cuprins în inventarul bunurilor aparținând domeniului public al comunei Corod, aprobat prin Hotărârea Guvernului nr. 661 din 7 iulie 2010 privind modificarea și completarea Hotărârii Guvernului nr. 562/2002 privind atestarea domeniului public al județului Galați, precum și al municipiilor, orașelor și comunelor din județul Galați-(Anexa nr. 18 la Hotărârea Guvernului nr. 562/2002) Inventarul bunurilor care aparțin domeniului public al comunei Corod, județul Galați și, nu aparține domeniului public al Statului, nu face obiectul Legilor reparatorii și nu fac obiectul unor litigii.

Suprafața de teren situată în intravilanul comunei Corod care pot fi atestate în domeniul privat al comunei Corod, este:

Nr. Crt.	Identificare teren Tarla/parcela	Localitatea	Suprafața intravilan m.p.	Suprafața Extravilan m.p.
1.	Cv 82 P 16	Corod	358	-
2.	T 64/1 P 615	Corod	-	5254
3.	T22/1 P 133/1	Cârapcești	-	7455

Proiectul de hotărâre prezentat de initiator este temenic, oportun, legal și poate fi supus dezbaterii și aprobării Consiliului local în ședința ordinară din luna martie.

INTOCMIT,

Cons. juridic –Ciprian Gabriel Prodea  
Cons. Superior Lucica Alexandru  
Cons. Superior Gina Ghinea  
Cons. Principal Alexandru Duma





ROMANIA  
JUDEȚUL GALAȚI  
COMUNA COROD  
PRIMAR  
Nr. 8189/19.09.2018

#### REFERAT DE APROBARE

La proiectul de hotărâre privind atestarea apartenenței la domeniul privat al comunei Corod a unor suprafețe de teren situate în intravilanul/extravilanul comunei Corod

Am inițiat acest proiect de hotărâre în conformitate cu prevederile art.45 alin. (3) din Legea nr. 215/23.04.2001 privind administrația publică locală cu modificările și completările ulterioare, republicată.

Din raportul prezentat de comisie, rezultă că imobilele prevazute în tabelul de mai jos și, pentru care s-au realizat planurile topografice, urmează să fie trecute în proprietatea privată a comunei Corod, nefiind cuprins în inventarul bunurilor aparținând domeniului public al comunei Corod, aprobat prin Hotărârea Guvernului nr. 661 din 7 iulie 2010 privind modificarea și completarea Hotărârii Guvernului nr. 562/2002 privind atestarea domeniului public al județului Galați, precum și al municipiilor, orașelor și comunelor din județul Galați-(Anexa nr. 18 la Hotărârea Guvernului nr. 562/2002) Inventarul bunurilor care aparțin domeniului public al comunei Corod, județul Galați și nu aparține domeniului public al Statului, nu face obiectul Legilor reparatorii și nu face obiectul unor litigii.

Pentru suprafețele menționate situate în intravilanul/extravilanul com. Corod nu este atestată proprietatea acestora, nu au fost reconstituite în proprietatea altor persoane potrivit legilor fondului funciar, nu sunt cuprinse în Anexa 1 la H.G. nr. 401/2013, pentru aprobarea Normelor de aplicare a Legii nr. 165/2013, privind măsurile pentru finalizarea procesului de restituire, în natură sau prin echivalent, a imobilelor preluate în mod abuziv în perioada regimului comunist în România, anexă ce cuprinde situația terenurilor care constituie rezerva comisiei locale de fond funciar, nu au fost revendicate la una din legile proprietății și nu face obiectul unui litigiu în instanță.

Pentru aceste motive se impune inițierea acestui proiect de hotărâre pentru trecerea în proprietatea privată a comunei prin atestare

Identificarea amplasamentului se prezintă, după cum urmează:

Nr. Crt.	Identificare teren Tarla/parcela	Localitatea	Suprafața intravilan m.p.	Suprafața Extravilan m.p.
1.	Cv 82 P 16	Corod	358	-
2.	T 64/1 P 615	Corod	-	5254
3.	T22/1 P 133/1	Cărapcești	-	7455

Temeiul legal care îmi permite punerea în discuție a propunerii inițiate în proiectul de hotărâre în cadrul ședinței de astăzi a Consiliului Local al com. Corod este art. 45 alin 1 din Legea nr. 215/2001 privind administrația publică locală cu modificările și completările ulterioare.

Este de competența Consiliului local să delibereze și să aprobe proiectul de hotărâre

Primar  
Cârjeu Vasile



ROMANIA  
JUDEȚUL GALAȚI  
COMUNA COROD  
PRIMAR  
COMISIA DE INVENTARIERE

Nr. 8188 / 19.09.2018

### RAPORT DE INVENTARIERE

Comisia de inventariere a suprafețelor de teren situate în intravilan/extravilan care urmează să fie trecute în proprietatea publică sau privată a comunei Corod, numită prin Dispoziția nr 03/15.02 2013, formată din:

1. Doamna Masgras Simona-Livia- șef Birou financiar-contabil-membru;
2. Doamna Alexandru Lucica-consilier-Compartimentul Registru agricol, fond funciar-membru;
3. Doamna Ghinea Gina-consilier-Compartimentul Registru agricol, fond funciar-membru;
4. Domnul Duma Alexandru-consilier-Compartimentul Registru agricol, fond funciar-membru;

Am procedat la identificarea unor suprafețe de teren care urmează să fie trecute în inventarul domeniului privat al comunei Corod, după cum urmează:

Suprafața de teren situată în intravilanul/extravilanul comunei Corod atestate în domeniul privat al comunei Corod:

Nr. Crt.	Identificare teren Tarla/parcela	Localitatea	Suprafața intravilan m.p.	Suprafața Extravilan m.p.
1.	Cv 82 P 16	Corod	358	-
2.	T 64/1 P 615	Corod	-	5254
3.	T22/1 P 133/1	Cârapcești	-	7455

COMISIA

1. Dna Masgras Simona-Livia- membru \_\_\_\_\_

3. Dna Alexandru Lucica-consilier- membru \_\_\_\_\_

4. Dna Ghinea Gina-consilier-membru \_\_\_\_\_

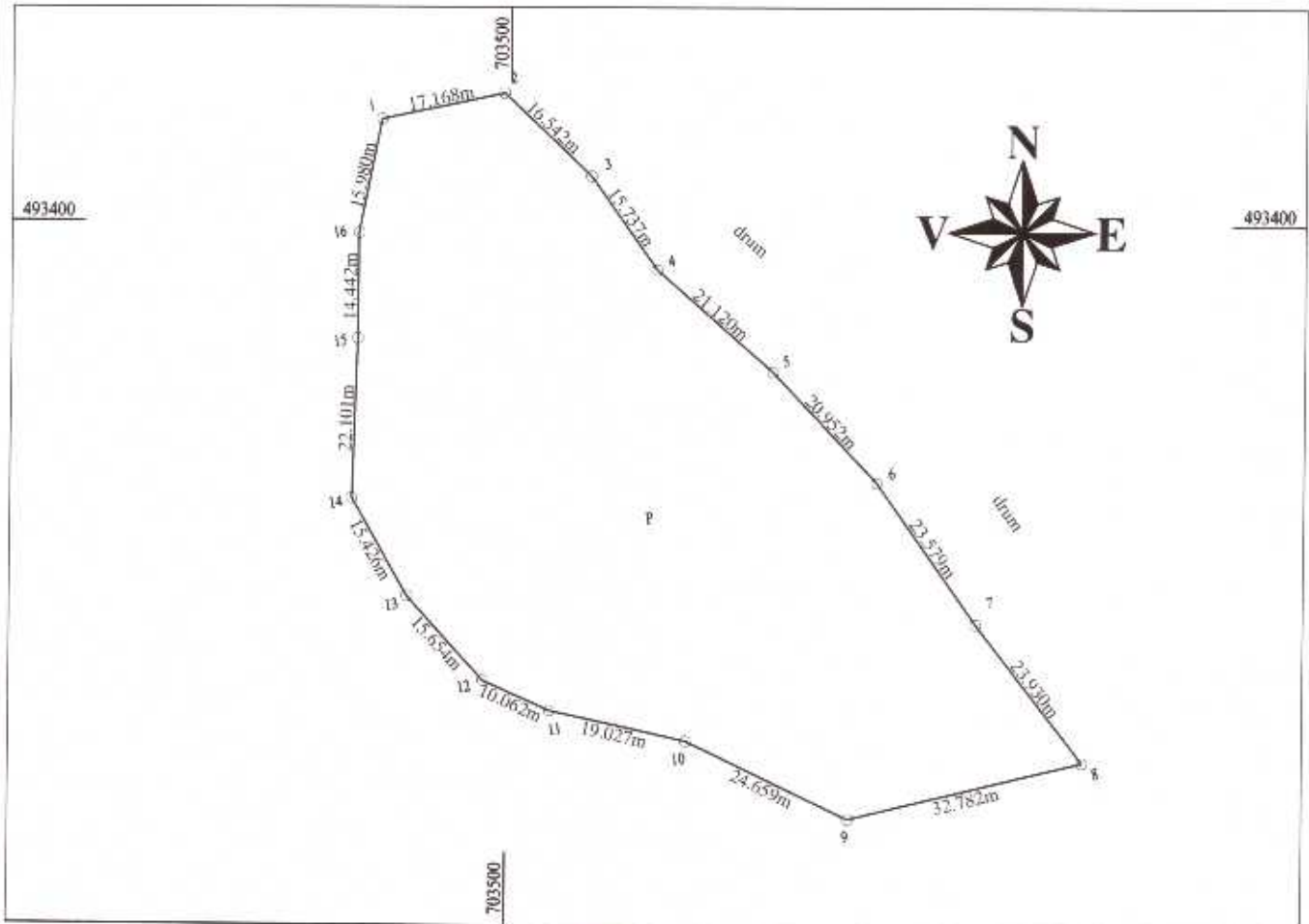
5. Dl Duma Alexandru-consilier-membru \_\_\_\_\_

## PLAN DE AMPLASAMENT SI DELIMITARE A IMOBILULUI

Scara 1: 1000

Nr. cadastral	Suprafata măsurată a imobilului(mp)	Adresa imobilului
	5254	jud. Galați, com. Corod, Taria 64/1 Parcela 615

Cartea Funciara nr.	Unitatea Administrativ Teritorială (UAT)
	Corod



## A. Date referitoare la teren

Nr. parcela	Categoria de folosinta	Suprafata [mp]	Mentii
1	Nr	5254	
Total		5254	

## B. Date referitoare la constructii

Cod constr.	Destinația	Suprafata construita la sol [mp]	Mentii
Total			

Suprafata totală măsurată a imobilului = 5254 mp

Suprafata din act = mp

Executant: HOTNOG EUGEN  
(nume și prenume)

Confirm executarea măsurătorilor la teren, corectitudinea întocmirii documentației cadastrale și corespondența acesteia cu realitatea din teren

Semnătura și ștampila

Data: 10.08.2018

Inspector:

Confirm introducerea imobilului în baza de date integrată și atribuirea numărului cadastral

Semnătura și parafa

Data: .....

Ștampila B.C.P.I.

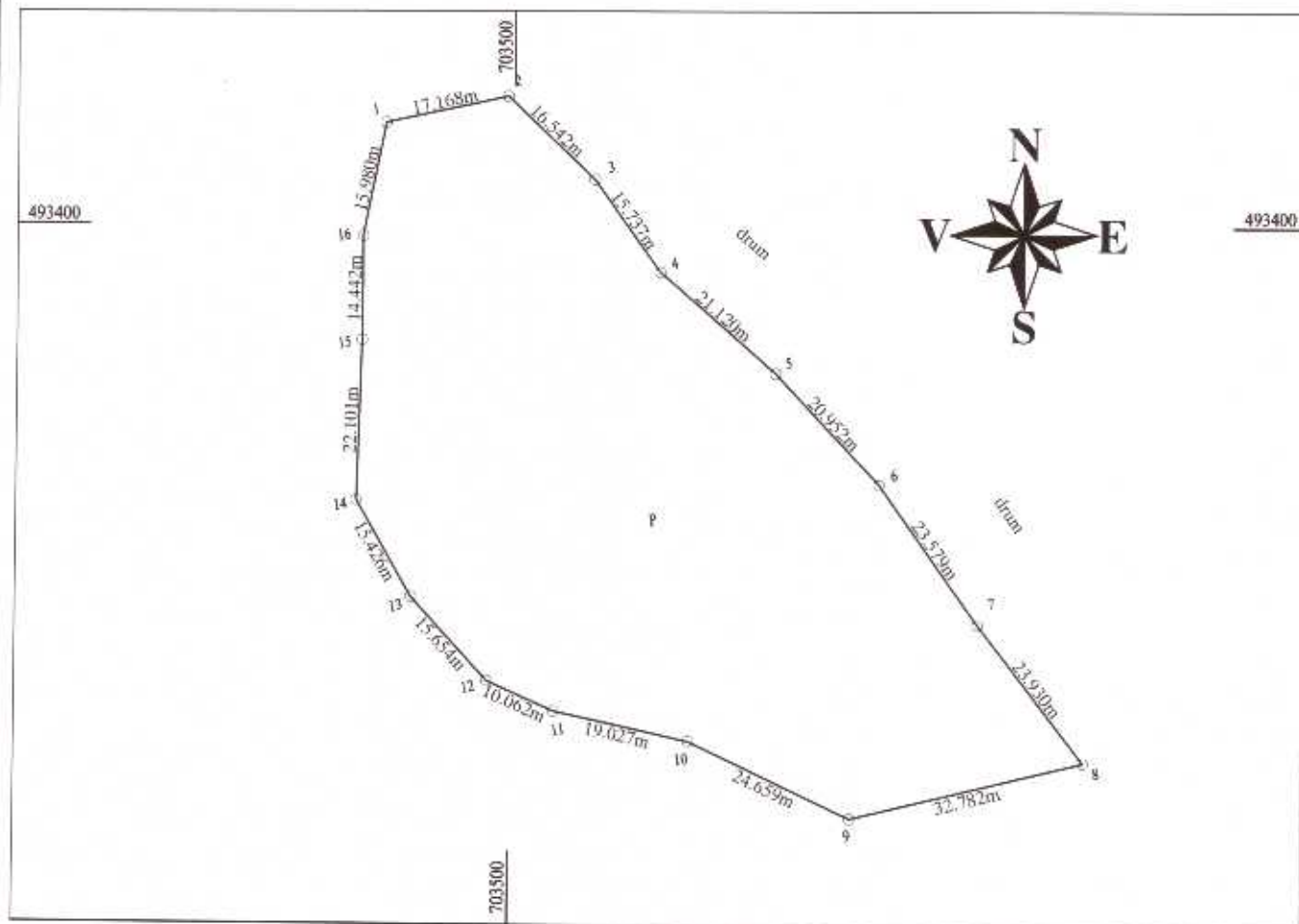


## PLAN DE AMPLASAMENT SI DELIMITARE A IMOBILULUI

Scara 1: 1000

Nr. cadastral	Suprafata măsurată a imobilului(mp)	Adresa imobilului
	5254	jud. Galați, com. Corod, Tarla 64/1 Parcela 615

Cartea Funciara nr.	Unitatea Administrativ Teritorială (UAT)
	Corod



## A. Date referitoare la teren

Nr. parcela	Categoria de folosinta	Suprafata [mp]	Mentii
1	Nr	5254	
Total		5254	

## B. Date referitoare la construcții

Cod constr.	Destinația	Suprafata construita la sol [mp]	Mentii
Total			

Suprafata totală măsurată a imobilului = 5254 mp

Suprafata din act = mp

Executant: HOTNOG EUGEN  
(nume și prenume)

Confirm executarea măsurătorilor la teren, corectitudinea întocmirii documentației cadastrale și corespondența acesteia cu realitatea din teren

Semnătura și ștampila

Data: 10.08.2018



Inspector:

Confirm introducerea imobilului în baza de date integrată și atribuirea numărului cadastral

Semnătura și parafa

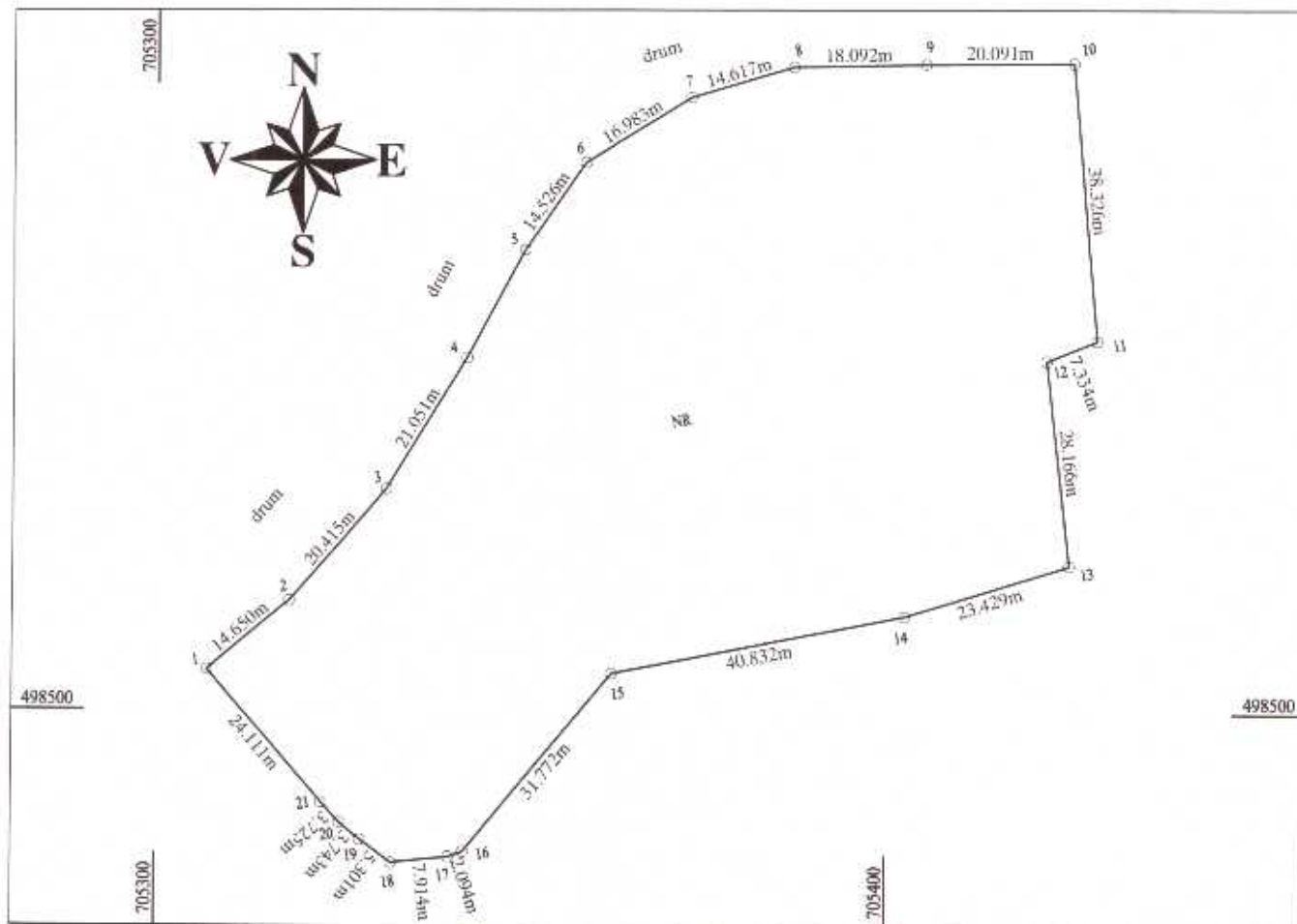
Data: .....

Ștampila B.C.P.I.

## PLAN DE AMPLASAMENT SI DELIMITARE A IMOBILULUI

Scara 1:1000

Nr. cadastral	Suprafata măsurată a imobilului(mp)	Adresa imobilului
	7455	jud. Galați, com. Corod, Tarla 22/1 Parcela 133/1
Cartea Funciara nr.	Unitatea Administrativ Teritorială (UAT)	
	Corod	



## A. Date referitoare la teren

Nr. parcela	Categoria de folosinta	Suprafata [mp]	Mentii
1	Nr	7455	
Total		7455	

## B. Date referitoare la constructii

Cod constr.	Destinatia	Suprafata construita la sol [mp]	Mentii
Total			

Suprafata totală măsurată a imobilului = 7455 mp  
 Suprafata din act = mp

Executant: HOTNOG EUGEN  
 (nume și prenume)

Confirm executarea măsurătorilor la teren, corectitudinea întocmirii documentației cadastrale și corespondența acestuia cu realitatea din teren

Semnătura și ștampila

Data: 10.08.2018



Inspector:

Confirm introducerea imobilului în baza de date integrată și atribuirea numărului cadastral

Semnătura și parafa

Data: .....

Ștampila B.C.P.:

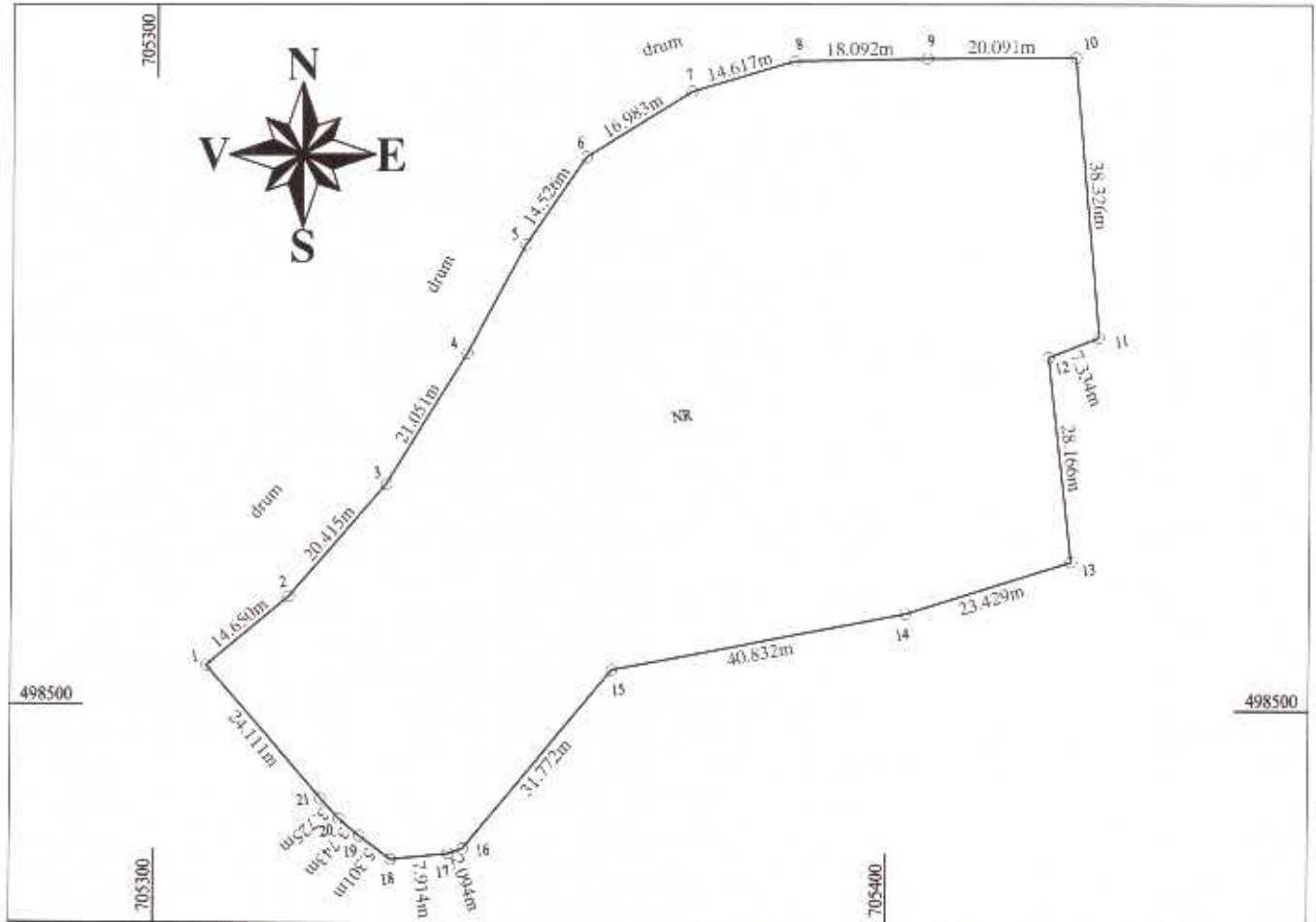


## PLAN DE AMPLASAMENT SI DELIMITARE A IMOBILULUI

Scara 1: 1000

Nr. cadastral	Suprafata măsurată a imobilului(mp)	Adresa imobilului
	7455	jud. Galați, com. Corod, Tarla 22/1 Parcela 133/1

Cartea Funciara nr.	Unitatea Administrativ Teritorială (UAT)
	Corod



## A. Date referitoare la teren

Nr. parcela	Categoria de folosinta	Suprafata [mp]	Mentiuni
1	Nr	7455	
Total		7455	

## B. Date referitoare la constructii

Cod constr.	Destinatia	Suprafata construita la sol [mp]	Mentiuni
Total			

Suprafata totală măsurată a imobilului = 7455 mp  
Suprafata din act = mp

Executant: HOTNOG EUGEN  
(nume și prenume)

Confirm executarea măsurătorilor la teren, corectitudinea întocmirii documentației cadastrale și corespondența acesteia cu realitatea din teren

Semnătura și ștampila

Data: 10.08.2018



Inspector:

Confirm introducerea imobilului în baza de date integrată și atribuirea numărului cadastral

Semnătura și parafa

Data: .....

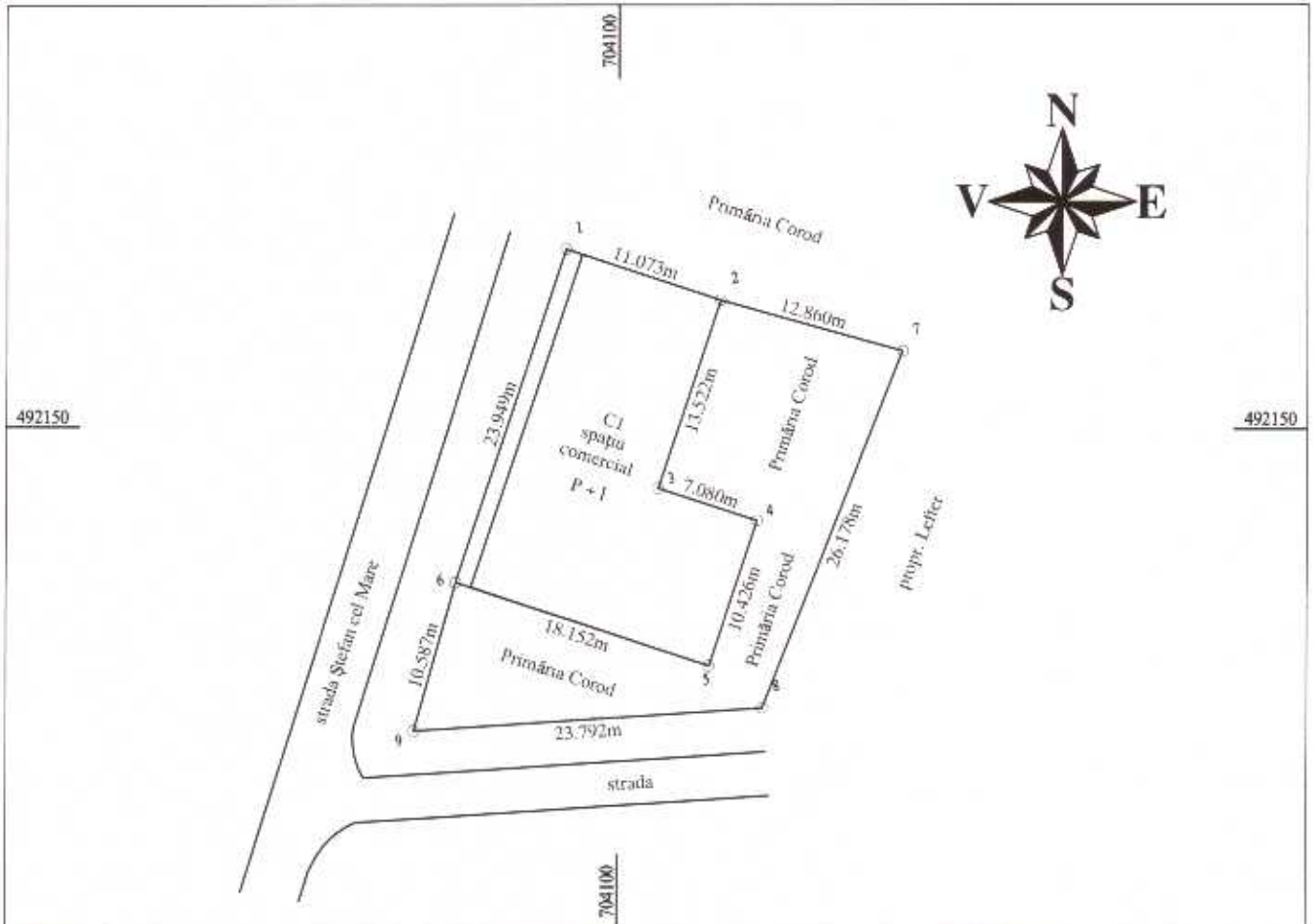
Ștampila B.C.P.I.

## PLAN DE AMPLASAMENT SI DELIMITARE A IMOBILULUI

Scara 1: 500

Nr. cadastral	Suprafata măsurată a imobilului(mp)	Adresa imobilului
	697	jud. Galați, com Corod, Cvatral 82 Parcela 16

Cartea Funciara nr.	Unitatea Administrativ Teritorială (UAT)
	Corod



## A. Date referitoare la teren

Nr. parcelă	Categoria de folosință	Suprafata [mp]	Mentii
1	Cc	339	teren aferent spațiului comercial C1
2	Cc	358	teren Primăria Corod
Total		697	

## B. Date referitoare la construcții

Cod constr.	Destinația	Suprafata construita la sol [mp]	Mentii
C1	CIE	312	spațiu comercial parter + etaj, suprafata construită desfășurată = 624 mp
C2	CC	385	teren Primăria Corod
Total		697	

Suprafata totală măsurată a imobilului = 697 mp

Executant: HOTNOG EUGEN  
(nume și prenume)

Confirm executarea măsurătorilor la teren, corectitudinea întocmirii documentației cadastrale și corespondența acesteia cu realitatea din teren

Semnătura și ștampila

Data: 21.06.2018



Inspector:

Confirm introducerea imobilului în baza de date integrată și atribuirea numărului cadastral

Semnătura și parafa

Data: .....

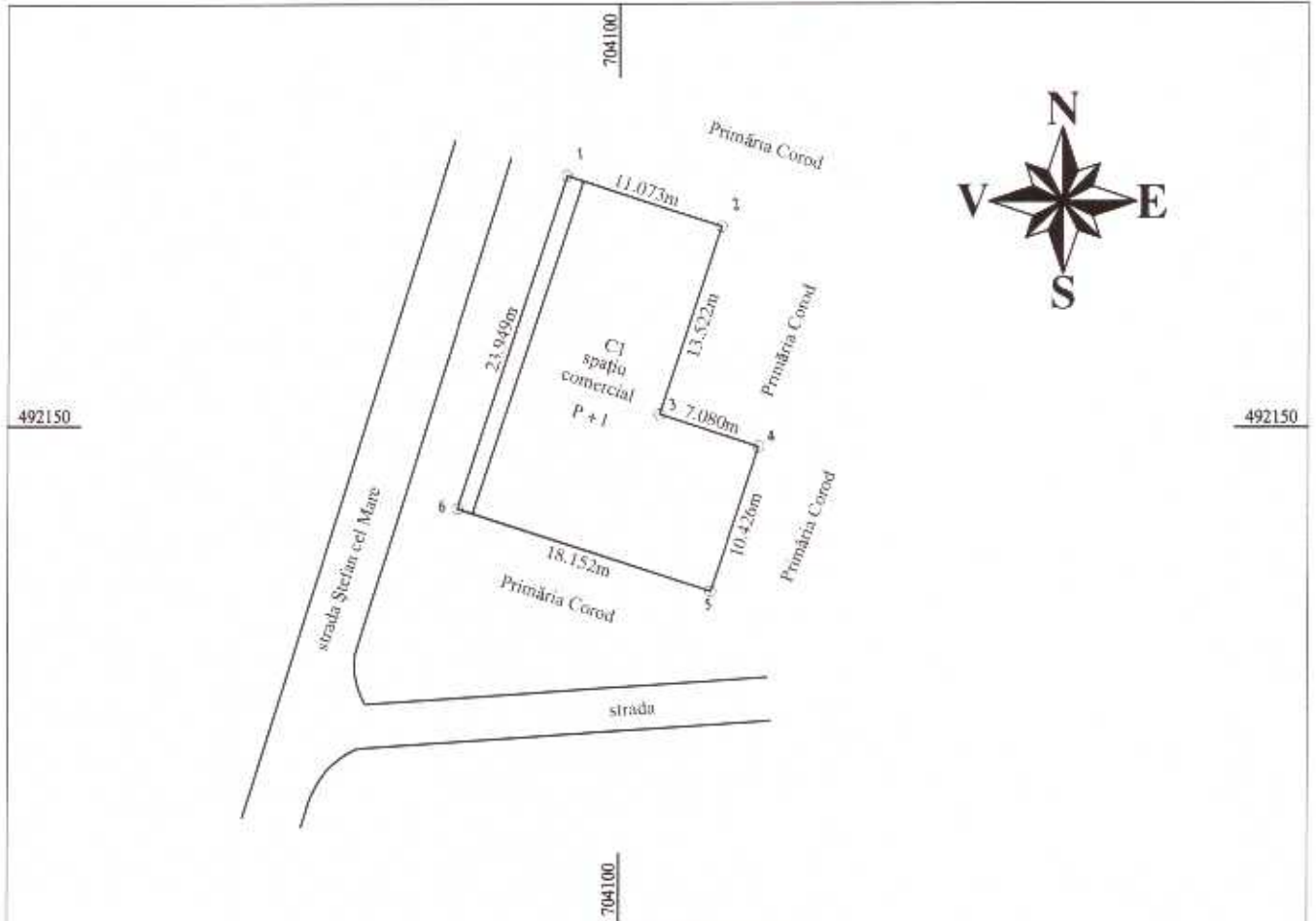
Ștampila B.C.P.I

## PLAN DE AMPLASAMENT SI DELIMITARE A IMOBILULUI

Scara 1: 500

Nr. cadastral	Suprafata măsurată a imobilului(mp)	Adresa imobilului
	339	jud. Galați, com Corod, Cvartal 82 Parcela 16

Cartea Funciara nr.	Unitatea Administrativ Teritorială (UAT)
	Corod



## A. Date referitoare la teren

Nr. parcela	Categoria de folosinta	Suprafata [mp]	Mentuni
1	Cc	339	teren aferent spațiului comercial C1
Total		339	

## B. Date referitoare la construcții

Cod constr.	Destinația	Suprafata construita la sol [mp]	Mentuni
C1	CIE	312	spațiu comercial parter + etaj, suprafata construită desfășurată = 624 mp.
Total		312	

Suprafata totală măsurată a imobilului = 339 mp

Executant: HOTNOG EUGEN  
(nume și prenume)

Confirm executarea măsurătorilor la teren, corectitudinea întocmirii documentației cadastrale și corespondența acestuia cu realitatea din teren

Semnătura și ștampila

Data: 21.06.2018



Inspector:

Confirm introducerea imobilului în baza de date integrată și atribuirea numărului cadastral

Semnătura și parafa

Data: .....

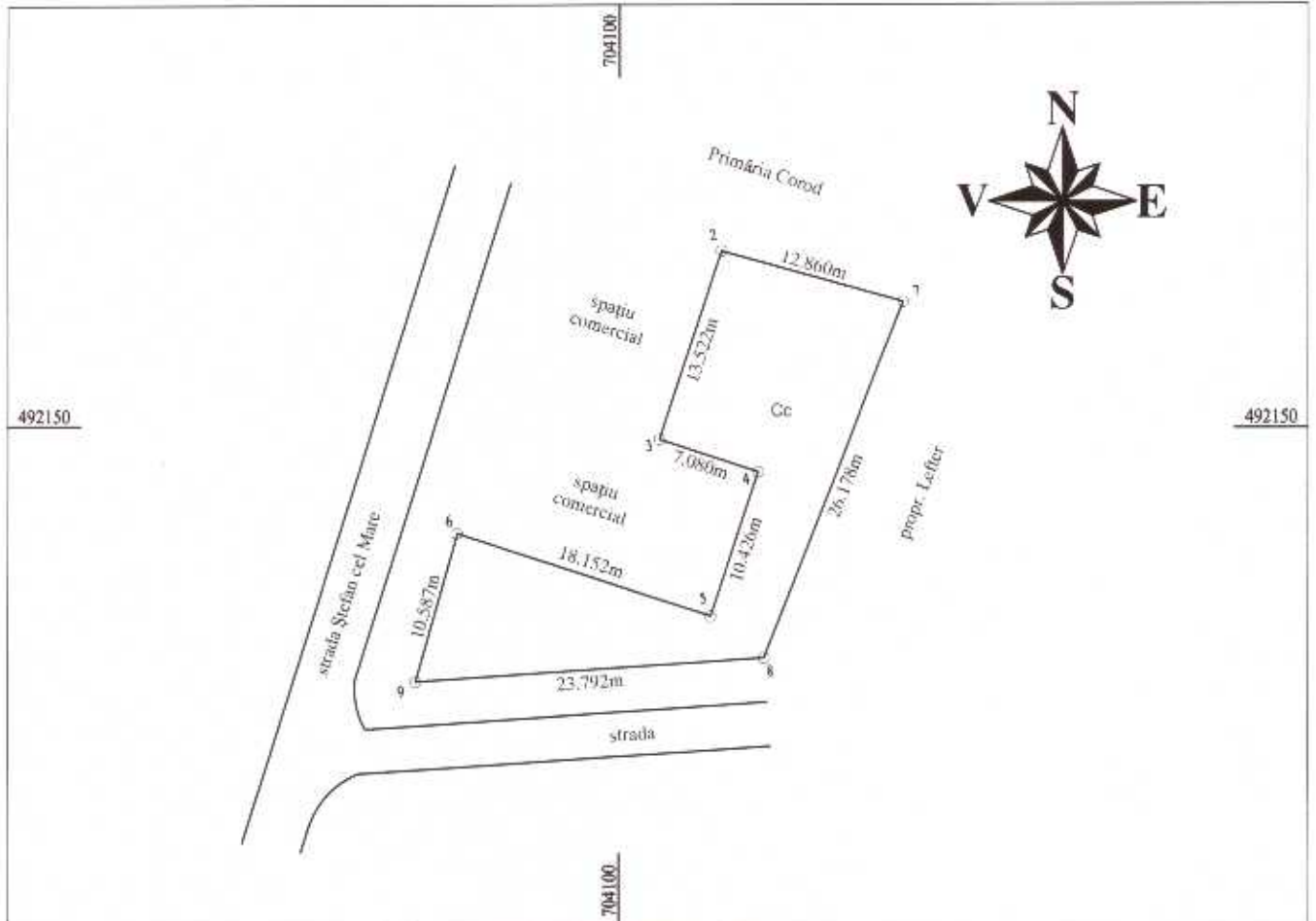
Ștampila B.C.P.I.



## PLAN DE AMPLASAMENT SI DELIMITARE A IMOBILULUI

Scara 1: 500

Nr. cadastral	Suprafata măsurată a imobilului(mp)	Adresa imobilului
	358	jud. Galați, com Corod, Cvartal 82 Parcela 16
Cartea Funciara nr.	Unitatea Administrativ Teritorială (UAT)	
	Corod	



## A. Date referitoare la teren

Nr. parcela	Categoria de folosinta	Suprafata [mp]	Mentii
1	Cc	358	teren Primăria Corod
Total			

## B. Date referitoare la construcții

Cod constr.	Destinația	Suprafata construita la sol [mp]	Mentii
Total			

Suprafata totală măsurată a imobilului = 358 mp

Executant: HOTNOG EUGEN  
(nume și prenume)

Confirm executarea măsurătorilor la teren, corectitudinea întocmirii documentației cadastrale și corespondența

acesteia cu realitatea din teren  
Semnătura și ștampila

Data: 21.06.2018



Inspector:

Confirm introducerea imobilului în baza de date integrată și atribuirea numărului cadastral

Semnătura și parafa

Data .....

Ștampila B.C.P.I

ROMANIA  
JUDEȚUL GALAȚI  
COMUNA COROD  
PRIMAR  
COMISIA DE INVENTARIERE

Nr. 8188/19.09.2018

### RAPORT DE INVENTARIERE

Comisia de inventariere a suprafețelor de teren situate în intravilan/extravilan care urmează să fie trecute în proprietatea publică sau privată a comunei Corod, numită prin Dispoziția nr.03/15.02.2013, formată din:

1. Doamna Masgras Simona-Livia- șef Birou financiar-contabil-membru;
- 2 Doamna Alexandru Lucica-consilier-Compartimentul Registru agricol, fond funciar-membru;
- 3 Doamna Ghinea Gina-consilier-Compartimentul Registru agricol, fond funciar-membru;
4. Domnul Duma Alexandru-consilier-Compartimentul Registru agricol, fond funciar-membru;

Am procedat la identificarea unor suprafețe de teren care urmeaza sa fie trecute in inventarul domeniului privat al comunei Corod, după cum urmează:

Suprafata de teren situata în intravilanul/extravilanul comunei Corod atestate în domeniul privat al comunei Corod:

Nr. Crt.	Identificare teren Taria/parcela	Localitatea	Suprafața intravilan m.p.	Suprafața Extravilan m.p.
1.	Cv 82 P 16	Corod	358	-
2	T 64/1 P 615	Corod	-	5254
3	T22/1 P 133/1	Cărapcești	-	7455

COMISIA

1. Dna Masgras Simona-Livia- membru \_\_\_\_\_

3. Dna Alexandru Lucica-consilier- membru \_\_\_\_\_

4. Dna Ghinea Gina-consilier-membru \_\_\_\_\_

5. Dl Duma Alexandru-consilier-membru \_\_\_\_\_

ROMÂNIA  
JUDEȚUL GALAȚI  
COMUNA COROD  
CONSILIUL LOCAL

COMISIA DE SPECIALITATE Nr.1

PENTRU AGRICULTURA, ACTIVITATI  
ECONOMICO-FINANCIARE, PROTECTIE MEDIU SI  
TURISM

RAPORT DE AVIZARE

Din 19.09.2018


In conformitate cu prevederile art.44 si art.54,alin.4 si 5 din Legea nr.215/2001 privind administrația publică locală, republicată in 2007, modificată și completată, comisia de specialitate nr.1 s-a întrunit în ședință pentru a analiza proiecte de hotărâre ce urmeaza a fi supuse dezbaterii consiliului local.

Documentatia depusă pentru analiză și avizare cuprinde:

Proiectul de hotărâre privind atestarea apartenenței la domeniul privat al comunei Corod a unor suprafețe de teren situate in intravilanul/extravilanul comunei Corod.

In urma dezbaterilor avute comisia de specialitate nr.1 a hotărât cu 5 voturi „pentru”-avizând favorabil proiectul de hotărâre in forma propusa.

Tenie Dumitru	-președinte
Lupașc Maricel	-membru
Țugui Alexandru	-membru
Masgras Cornel	-membru
Boghițoiu Alisa-Adriana	-secretar





ROMANIA  
JUDETUL GALATI  
COMUNA COROD  
CONSILIUL LOCAL

COMISIA DE SPECIALITATE NR.3

JURIDICA SI DE DISCIPLINA  
AMENAJAREA TERITORIULUI  
SI URBANISM

RAPORT DE AVIZARE

Din 19.09.2018

In conformitate cu prevederile art. 44 si art. 54 alin. (4) și (5) din Legea nr. 215/23.04.2001 privind administrația publică locală, republicată în 2007, modificată și completată, Comisia de specialitate nr.3 s-a întrunit în ședința pentru a analiza un proiect de hotărâre ce urmează a fi supus dezbaterii Consiliului local.

Documentația depusă pentru analiză și avizare cuprinde:  
Proiectul de hotărâre privind atestarea apartenenței la domeniul privat al comunei Corod a unor suprafețe de teren situate în intravilanul/extravilanul comunei Corod.

În urma dezbaterilor purtate comisia de specialitate nr.3 a hotărât cu 5 voturi "pentru".

Avizează favorabil proiectul de hotărâre în forma propusă.

-Dănilă Octavian  
-Sandu Maricel  
-Țocu Nicușor  
-Grecea Georgică  
-Bulacea Dorina-Manuela

-președinte  
-membru  
-membru  
-membru  
-secretar

